



**INFORME FINAL:**

**CONVENIO N. 06 DE 2009 AGN/OEI  
PROYECTO 040 2012: FUENTES PARA LA RECONSTRUCCIÓN DE LA  
MEMORIA HISTÓRICA DE LAS COMUNIDADES AFRODESCENDIENTES Y  
POBLACIÓN VULNERABLE EN COLOMBIA, FASE 2.  
MARÍA ALEJANDRA MONTOYA FANDIÑO  
CONTRATO NO. C-001-14**

---

**INTRODUCCIÓN**

1. SELECCIÓN DE LA COMUNIDAD Y CONTEXTUALIZACIÓN GENERAL DE LA PROBLEMÁTICA
2. IDENTIFICACIÓN Y SELECCIÓN DEL MATERIAL EXISTENTE EN EL ARCHIVO GENERAL DE LA NACIÓN SOBRE LAS COMUNIDADES DEL BAJO ATRATO.
3. ORGANIZACIÓN DE LOS DOCUMENTOS
4. ESTRATEGIA PEDAGÓGICA

**INTRODUCCIÓN**

Se hace entrega del informe de actividades correspondiente al contrato 001-14 del convenio 006 entre el Archivo General de la Nación - AGN y la OEI. Se aclara que por razones de orden público no se pudieron realizar los talleres de sensibilización, por tanto no fue posible ejecutar los puntos 5 y 10 de las obligaciones del contrato. Sin embargo, el AGN se encarga de la realización de los talleres por medio del Grupo de Archivos Étnicos y Derechos Humanos. Se entrega el diseño de la estrategia pedagógica y se hace entrega al grupo en mención de todos los elementos e indicaciones para realizar el taller tan pronto sea posible.

**1. SELECCIÓN DE LA COMUNIDAD Y CONTEXTUALIZACIÓN GENERAL DE LA PROBLEMÁTICA**

Se evaluaron las posibilidades que se habían indicado en la propuesta original que estaban basadas en la evaluación a nivel nacional que se había desarrollado en la primera fase del proyecto. Teniendo en cuenta los resultados encontrados y las facilidades logísticas, se eligió trabajar en con el consejo comunitario de la cuenca del Cacarica, con quienes el Grupo de Archivos Étnicos y Derechos Humanos tenía programado entrar en comunicación.

Teniendo en cuenta la comunidad seleccionada se contextualizó de manera general la región del Bajo Atrato (en particular la cuenca del río Cacarica) y las comunidades que habitan la zona (geografía, poblamiento, economía, relaciones interétnicas, conflicto armado). Se profundizó en la operación génesis, sus posibles causas y consecuencias. A partir de lo consultado se identificaron tres puntos que van a jugar un papel determinante en la



configuración de un escenario propicio para las constantes violaciones de derechos humanos en la región; estos son:

- Explotación maderera
- Construcción carretera Panamericana
- Construcción canal interoceánico Atrato-Truandó

## 2. IDENTIFICACIÓN Y SELECCIÓN DEL MATERIAL EXISTENTE EN EL ARCHIVO GENERAL DE LA NACIÓN SOBRE LAS COMUNIDADES DEL BAJO ATRATO.

La documentación a consultada y recopilada en el Archivo General de la Nación debe servir como fuente para la recuperación, difusión y preservación de la memoria, que contribuya a garantizar el derecho a la verdad, a la reparación y el debido proceso público de esclarecimiento de los hechos, en el marco de la Ley 1448 de 2011 y sus decretos reglamentarios. Sin embargo, es fundamental señalar que la gran mayoría de la documentación de archivos públicos que se custodia en el AGN es anterior a 1991, por lo tanto la información que podemos encontrar en sus fondos, no contiene datos relevantes que permitan determinar responsabilidades de los hechos de violación de derechos humanos, en el marco del conflicto armado interno en las fechas que establece la ley.

La memoria y la historia que se puede recuperar a partir de los documentos que custodia el AGN permite recrear contextos y antecedentes históricos, que por un lado, ayudan a comprender cómo y por qué se configuró un escenario propicio para que se dieran los hechos ocurridos; y por otro lado, permiten identificar el estado en el que se encontraba la víctima antes de los hechos, para justificar aquello que se busca restituir. Teniendo en cuenta esto se hizo una revisión de las herramientas de consulta de 23 fondos custodiados por el AGN:

SECCIÓN	FONDO	HERRAMIENTAS DE CONSULTA		
		Archidoc	Winisis	Catálogo en Físico
Transferencias Documentales	Min. Gobierno	x		x
	INAT		x	
	MOPT		x	
	DNP			x
	Audio	x		
República	Min. Fomento	x	x	
	Canal Interoceánico	x		
	Congreso	x		
	Manumisión	x		
	Min. Gobierno			x





Antecedentes	Explotación maderera	1	1	1				2	9	1														15				
	Construcción carretera Panamericana							4				1		1		4								10				
	Construcción canal interoceánico Atrato-Truando	1	1							1	5	1										1	3	2	35			
	Contexto regional	17	4	27	1			9	2	1		1	1	1				1		1	1	2	1		4	1	1	85
	Violación de derechos humanos.	11	6	7																	1	1						
Total	30	2	35	1	5	1	2	9	1	1	3	1	2	1	1	1	5	2	3	1	4	1	4	2	1	2	17	

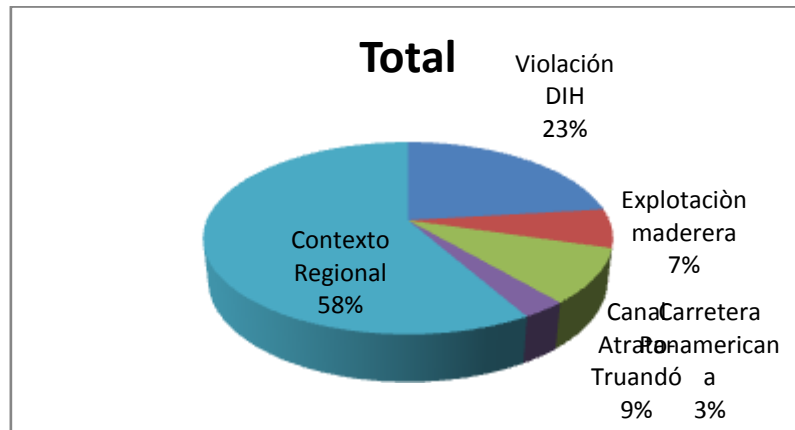
Se revisó la documentación en físico directamente y se seleccionaron aproximadamente 14.738 folios, de los cuales es pertinente digitalizar 11.828.

Además, se hizo la revisión en físico de la documentación transferida por la oficina de comunicaciones de la Consejería para los Derechos Humanos de la Presidencia de la República, la cual no está organizada ni tiene herramientas de consulta.

### 3. ORGANIZACIÓN DE LOS DOCUMENTOS

Los documentos seleccionados se agruparon temáticamente a manera de catálogo respetando los criterios mencionados anteriormente (Ver Anexo 1). (sin tener en cuenta los que corresponden a la Oficina de Comunicaciones de Derechos Humanos de la Presidencia de la República, que debido a que no se encuentran aun organizados, no se tiene un aproximado de folios). Las secciones quedaron conformadas de la siguiente manera:

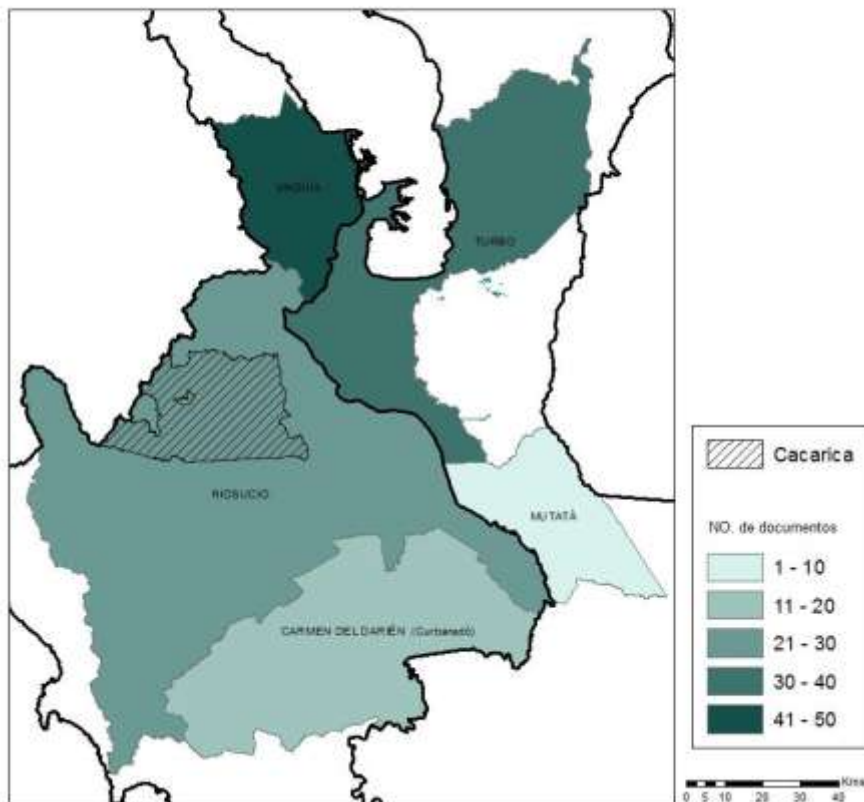
- Contexto regional (8582 folios aprox.)
- Explotación maderera ( 962 folios aprox.)
- Construcción carretera Panamericana (1353 folios)
- Construcción canal interoceánico Atrato- Truando (1353 folios)
- Violaciones de derechos humanos (3402 folios aprox.)

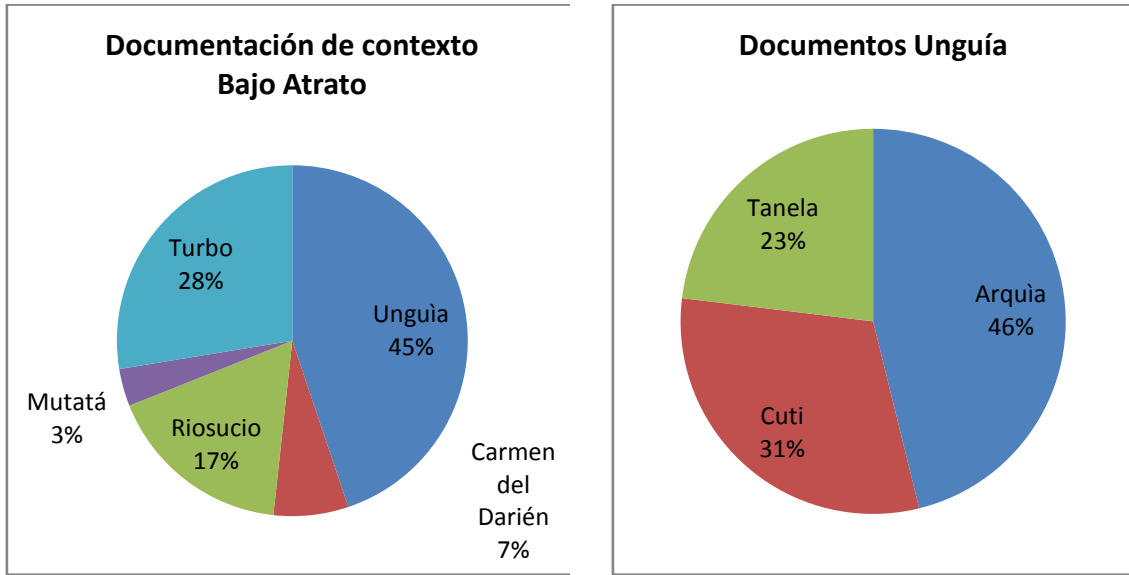


### 3.1 Contexto Regional:

La documentación de contexto regional es la más abundante, y un 55% de ella da cuenta de lugares concretos del Bajo Atrato, conformado por los municipios de Riosucio, Carmen del Darién y Unguía en el Chocó y Turbo y Mutatá en Antioquia.

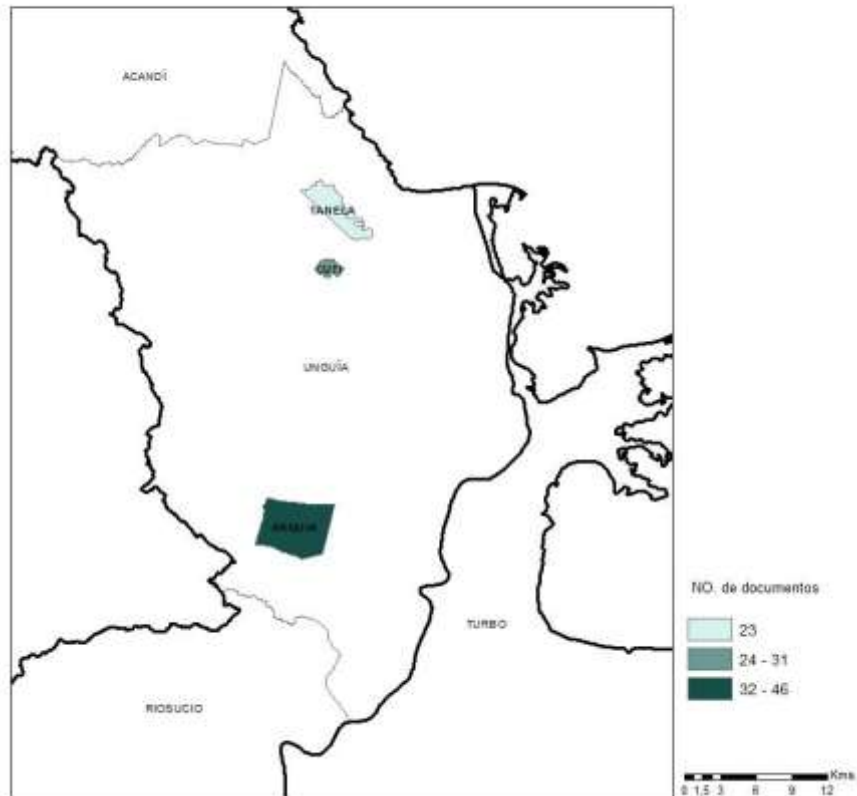
DOCUMENTOS DEL BAJO ATRATO EN EL AGN





De estos municipios se destaca la cantidad de documentos que hay del municipio de Unguía, en particular los resguardos de Arquía, Tanela y Cuti.

**DOCUMENTOS DE LOS REGUARDOS DE UNGUÍA EN EL AGN**





Se incluyeron 8.552 folios dentro del catálogo de los cuales fueron digitalizados 6.532:

### Ingresos Documentales/Ministerio de Gobierno-Secretaría General

CAJA	CARP	FOLIOS	DESCRIPCIÓN	FECHA INICIAL	FECHA FINAL
26	1	1-147	Visita de especialistas a zona bananera en Urabá	1967	
27	1	1-121	Viaje de los Ministros de Gobierno y Salud Pública a Urabá para conocer obras de colonización	1967	

### Ingresos Documentales/Ministerio de Gobierno-Asuntos Indígenas

CAJA	CARP	FOLIOS	DESCRIPCIÓN	FECHA INICIAL	FECHA FINAL
4	1	1-189	La agrupación contiene varias temáticas en relación al resguardo indígena Kuna de "Caimán Nuevo" asentada en el municipio de Turbo (Antioquia): El primer asunto presenta reclamaciones de los indígenas como Ismaél Domicó y Venancio Carupia, sobre la llegada de colonos a su territorio en el año 1935; posteriormente se hallan comunicaciones relacionadas con el proceso de demarcación de las tierras del resguardo; el tercer asunto contiene oficios y telegramas entre los años 1939 y 1943, vinculadas con la solicitud de información que precisa el Ministerio de la Economía Nacional, sobre la extensión, número de habitantes, condiciones de vida y posición del resguardo frente a la posibilidad de dividir, y por ende, extinguir el mismo; finalmente, Dentro de la documentación se halla copia mecanografiada de la Resolución No. 251 de 1919 y escritura 29 de Septiembre 25 de 1920.	1935	1963





15	3	107-195	Listas y cuadros estadísticos de los resguardos indígenas cuya división se ha efectuado o ha sido declarada en los Departamentos de Cundinamarca, Caldas, Cauca, Nariño, Tolima, Antioquia, Bolívar, Boyacá, Atlántico, Chocó, Huila y Magdalena. Resúmenes estadísticos de los resguardos indígenas del departamento del Cauca con información como: Títulos, Censos, Extensión, Observaciones y Conceptos. Aparecen 3 planos del Cauca y un Croquis de Nariño. Información producida por el Ministerio de Gobierno-División de Asuntos Indígenas entre 1944 y 1971. Folios 9 a 32 son la separata sobre la situación de la zona de Casabe-Yondó tiene separadores.	1944	1971
50	4	48-51	La agrupación contiene copia de un informe titulado "La Comunidad Indígena de Arquía" - Urabá 1970- elaborado por Inés Sanmiguel de Barrera y Leonor Herrera Ángel presentado el Ministro de Gobierno, Joaquín Vallejo Arbeláez el 14 de octubre de 1970. Los asuntos abordados son: localización y topografía; medio ambiente; economía; flora; demografía; salud; proposiciones al Ministerio de Gobierno; notas bibliográficas y presupuesto del proyecto.	1970	
53	1	10-13	Datos sobre densidad de población indígena y tenencia de tierras de las comunidades Embera-Katío y kuna en varios municipios del noroccidente de los departamentos de Antioquia y Chocó. Se presenta circular enviada por Jaime Valencia Valencia (Jefe de la División de Integración Indígena) e informe de Irene Matilde Valencia Caldas (Jefe de la Comisión de Integración Indígena-Jurisdicción de Urabá.	1974	1974
53	1	14-20	Censo de población indígena Embera-Katío y Kuna de la región del Urabá. Remitido a Julián Narváez Hernández (Jefe de la División de Integración y Desarrollo Indígena) por (por Franco Max Bucheli (Jefe de la Comisión Indígena de Dabeiba, Antioquia). Censo de población indígena de Cristianía.	1977	1977
53	1	21-30	Censo de población indígena Embera-Katío del Municipio de Murindó.	S/F	





53	4	24-63	Censo de población de las comunidades indígenas embera del municipio de Condoto, Departamento del Chocó. Remitido por Ramón Antonio Luango (Promotor Regional de Asuntos Indígenas) a Hernando Aguilar Zuluaga (Jefe Nacional de Asuntos Indígenas, Encargado). Se presenta oficio remisario y formularios para censo diligenciados. Censo de población de comunidades indígenas wounaan del Bajo Baudó, Istmina y Medio San Juan, remitido por la Junta Embera del Chocó.	1977	
58	2	1-275	Representación legal de los indígenas de Juradó.	1975	
63	4	1-199	Creación y delimitación de las zonas de reserva indígena Jagual Río Chintado (Carmen del Darién, Chocó).	1979	
63	5	1-275	Remisión de conceptos sobre constitución de reservas para las comunidades Embera Katío de Tahami, municipio de Bagadó (Chocó); pleitos por tenencia de tierras.	1979	
67	4	1-221	Es de destacar un documento que ilustra de una manera bastante detallada quiénes son los Cunas, dando información sobre la reserva de Cutí (Chocó), refiriéndose a linderos, origen y conflicto actual.	1978	1980
75	3	1-200	Expediente relacionado con la intervención para solución en problemas de tierras de los indígenas cunas de la región de Ungía, acta firmada por colonos e indígenas, acta de visita practicada en la comunidad, resolución 261 de octubre 18 de 1971 por la cual se constituye una reserva para el grupo indígena cuna comunidad de Arquía, corregimiento de Unguía, municipio de Acandí (Chocó), emitida por el Instituto Colombiano de la Reforma Agraria (INCORA); informe de visita a reservas ya constituidas Adolfo Triana y Antorveza (Abogado ASCOIN) Francisco Arango Montoya (Director Ejecutivo de ASCOIN), Luis Roberto Rico (Secretario General).	1972	1977



75	3	1-200	Expediente relacionado con la intervención para solución en problemas de tierras de los indígenas cunas de la región de Ungía, acta firmada por colonos e indígenas, acta de visita practicada en la comunidad, resolución 261 de octubre 18 de 1971 por la cual se constituye una reserva para el grupo indígena cuna comunidad de Arquía, corregimiento de Unguía.	1972	1977
81	1	1-168	Programa de la primera dama Nydia Quintero de Turbay en favor de la niñez indígena de Colombia. Entidades que participan en el proyecto, análisis de cada una de las zonas en las que se construiría el centro y su respectiva comunidad indígena: embera, waunana, yuco, zenú, cuaiquer, yanacona, guajiro, guahibo, cubeo, uitoto, muinane, aspectos culturales, economía	1979	
83	1	1-227	Informe sobre algunas características de los grupos indígenas del Amazonas realizado por José Mora Ortiz (Jefe de Comisión de Asuntos Indígenas 1972); informe sobre algunas problemáticas que se presentan en el Amazonas por abuso a indígenas por parte de Mike Tsalickis quien exhibe a los indígenas ticuna y yaguas como objetivos turísticos realizado por Yezid Velásquez Baracaldo (Coordinador de la División de Asuntos Indígenas); informe sobre el estado financiero de la comisión; por Ángel María Córdoba (Jefe de Comisión 1974); informe sobre necesidades de las comunidades indígenas del Amazonas, mapa con ubicación de grupos indígenas; Informe de actividades realizadas por la comisión: comunidades atendidas, tenencia de tierras, programas, principales necesidades, instituciones que laboran en el área, por José Ignacio Sierra (Jefe de Comisión 1976); problemática por la instalación de un aserrío; descripción de la zona amazonía; propuestas del corregidor para aumentar la productividad de la zona, José J. Cataño Giraldo (Corregidor Comisarial de la Chorrera); actividades de empleados de la comisión; Gentil Cruz Patiño (Auxiliar de Técnico Araracuara); informe para creación de reserva para indígenas nunuyas.	1971	1983



83	3	1-204	Resultados de los cursos de capacitación sobre modistería, juguetería, artesanías, culinaria, nutrición, primeros auxilios. Para amas de casa, evaluación general realizada por las participantes. Anteproyecto de un curso de adiestramiento para funcionarios; Ignacio Salomón Rodríguez Coca (Jefe de Asuntos Indígenas Turbo); para líderes indígenas y autoridades de los cabildos de los indígenas cuna de Caimán Nuevo para aspectos de legislación y desarrollo de la comunidad; conclusiones del encuentro de coordinación de actividades entre comunidades indígenas del departamento para indígenas cunas y katíos (embara); marco general de análisis de la situación educativa de las comunidades indígenas en el departamento de Antioquia realizado por Diego Herrera (Antropólogo); listas de cursos de capacitación. Propuestas educativas y de investigación presentadas por la Universidad de Antioquia por Hernán Henao Delgado (Decano de la facultad de Ciencias Sociales); Acuerdo N 13 del 13 de mayo de 1983 por el cual se reglamenta la admisión de aspirantes que pertenezcan a comunidades indígenas Uwa.	1973	1975
83	4	1-122	Interés de indígenas cuna por intercambio cultural con Panamá; decomiso de armas de caza; solicitud de constitución de reserva indígena de Río Verde para un grupo Katío Alto Sinú (Córdoba) Agustín Domicó Pernia (Indígena); Acta de inspección ocular para comprobar invasión de terrenos en la reserva de Tanela, corregimiento de Balboa, Municipio de Acandí (Chocó) por el Instituto de Desarrollo de los Recursos Naturales Renovables y del Ambiente (INDERENA) Roberto Lozano Suárez (Jefe de Seccional Inderena Turbo); invasiones en reserva de Cuti; petición de ayuda para indígenas Tahamíes que habitan el Alto Andágueda por graves problemas de invasiones, Antonio Varela Torres (Jefe Regional de Asuntos Indígenas 1978) Abandono de terrenos por indígenas en Tanela por falta de adjudicación, se desplazaron a vereda Chintadó; Lucindo Jumi de Jaise (Cacique de la comunidad de Tanela).	1976	1981



83	6	1-188	Presentación de los problemas que aquejan a la población indígena del grupo Katío el municipio de Acandí vereda Tanela por Lucindo Jumi (Cacique Mayor) municipio de Frontino corregimiento de Nutibara; investigación realizada por Ignacio Salomón Rodríguez Coca (Coordinador).	1971	1980
84	1	1-191	12 informes de actividades de la Comisión de Asuntos Indígenas de la Zona de Urabá (también denominada Comisión de Turbo-Antioquia) presentados por trimestres a la Dirección General de Integración y Desarrollo de la Comunidad DIGIDEC. Se informa sobre situación general, personal, presupuesto, transportes, trabajos realizados y coordinación con otros organismos estatales, también se presentan recomendaciones y conclusiones. A través de estos documentos se puede observar el desarrollo y funcionamiento de ésta Comisión luego de un largo periodo de ausencia en la zona, periodo que forjó una mala imagen de los funcionarios del Ministerio de Gobierno. En los primeros periodos, la Comisión estuvo a cargo de Ignacio Salomón Rodríguez, quien enfrentó una situación difícil debido a la falta de personal, presupuesto y dotación, enfrentamientos con funcionarios del Instituto Colombiano de la Reforma Agraria INCORA, problemas con las Hermanas de la Madre Laura y difícil acceso a las comunidades indígenas, ya sea por su lejanía geográfica o por su falta de interés en los programas del Gobierno. Luego, con la conformación del equipo de extensión (mejoradora de hogar, enfermera, práctico agropecuario y artesano) se implementan los programas de manera relativamente satisfactoria, se trabaja con las comunidades indígenas cuna de Arquía y Cutí (Chocó), Caimán Nuevo y Caimán Alto (Antioquia) y con los embera katío del municipio de Dabeiba y la vereda Tanela (Chocó). Posteriormente, mediante memorando se realiza entrega de la Comisión, la cual quedó por un trimestre en manos de la mejoradora de hogar, se presentan problemas por campañas de desacreditación a las labores de la Comisión y por mala conducta del artesano de la Comisión, de otra parte se continuaron los programas en salud, desarrollo agrícola y pago de mejoras a colonos. Luego se	1971	1972



			<p>poseiona Jorge Enrique Peñalosa Sanabria (nuevo jefe de Comisión), quien continúa la labor desarrollada hasta entonces, recalca los problemas existentes por falta de colaboración de algunas comunidades indígenas y del Incora, recibe quejas por incumplimiento de los programas del Ministerio y continúan los enfrentamientos con las hermanas misioneras. Se solucionan varios problemas por tierras entre colonos e indígenas y otros no debido a que estos últimos arrendaban parcelas a los primeros y esto generaba nuevos conflictos, se presenta el caso de la venta de madera de cativo (prioria copaífera) de la reserva indígena de Arquía a empresas madereras de la región. A esta documentación la acompañan memorandos, telegramas y oficios. Firman Ignacio Salomón Rodríguez, Jorge Enrique Peñalosa Sanabria (jefes de Asuntos Indígenas de la Comisión de Turbo, Antioquia - Zona Urabá), Olga Nereida Bernal Moreno (Mejoradora de Hogar), José Romaldo Mosquera (Técnico Agropecuario), Carlos Arturo Henao Jaramillo (Artesano), Luis Martínez (Secretario Cabildo de Indígenas Cuna de Caimán Nuevo, Antioquia). Continúa en la siguiente agrupación.</p>		
84	4	1-262	<p>Problemas por tenencia de tierras y necesidad de legalización de reservas indígenas de Tanela, Cutí, Arquía y Cacarica (Chocó).</p>	1976	1981
96	2	1-199	<p>Trámites para constituir tres reservas indígenas, una para los Cuna en Cutí y Arquía, y dos para los Embera Katíos en Juradó y en las inmediaciones del río Tanela; comunidades afrodecendientes incitando a los indígenas a tomar aguardiente y fumar marihuana, para aprovecharse de ellos cuando no son concientes de sus actos. Son de destacar los documentos referentes al Cacique Embera de Arquía, quien adjudica tierras de la reserva a colonos a cambio de dinero; y la breve presentación con las generalidades de las comunidades de Tanela, Cutí, Arquía y Caimán Nuevo.</p>	1970	1978



96	3	1-101	Informes de actividades de la comisión de asuntos indígenas de la Intendencia del Chocó, y de las vistas realizadas a Quibdo, Juradó, río Dubasa, Urabá, Turbo, Santa María la Nueva, el Gilgal, Acandí, río Sucio y las reservas de Cutí, Arquía y Tanela. Se tratan asuntos referentes a: inversiones; construcción de obras de infraestructura, entre ellas, escuelas y casas indigenistas; programas agrícolas y pecuarios; campañas de salud para combatir la tuberculosis, paludismo, amibiasis y dentición; conflictos por tierras indígenas en Bagadó, Lloró, Acandí, y en las reservas de Cutí y Arquía, los colonos talan árboles, roban cultivos, agreden físicamente a los indígenas, queman montaña y contaminan el agua; y descripción de la situación de las reservas constituidas y las comunidades que las habitan, se encuentra información de ritos, vivienda, vestido, alimentación, higiene, educación, situación jurídica, vías de comunicación y tenencia de la tierra. Es de destacar un listado de los asentamientos indígenas Emberas y Wounanas del Chocó, especifican municipio, población y número de familias.. La documentación es firmada principalmente por Tobías Pinzón Suárez (Jefe de Comisión), Luis Eduardo Mosquera (Promotor).	1973	1979
100	2	1-309	Tribus del Chocó y de Armenia migrando a San Juan de Arama, se muestra brevemente quiénes son.	1971	1980



**Ingresos Documentales/Ministerio de Gobierno-Despacho**

CAJA	CARP	FOLIOS	DESCRIPCIÓN	FECHA INICIAL	FECHA FINAL
39	1	1-197	Esta documentación trata aspectos relacionados, generalmente, con situaciones de orden público como: reiteradas denuncias efectuadas por los campesinos sobre los atropellos cometidos por los conflictos por tierras, encarcelamiento, asesinato, entre otros; protestas ante el Gobierno Nacional y Departamental por los viles atropellos cometidos contra los estudiantes y el cierre de las Universidades por masacre estudiantil.	1970	1971
39	3	1-197	Intervención para afrontar los inconvenientes de la región del Darién con el fin de crear un impuesto sobre la movilización de toda clase de ganado y productos agrícolas; intervención del Ministro ante la Superintendencia Nacional de precios debido a la arbitrariedad de precios en la carne; se relacionan situaciones de orden público referentes a denuncias y atropellos hacia los campesinos de Apartadó quienes sufrieron destrucción de las viviendas y amenazas por parte de las autoridades.	1972	
40	2	1-131	Esta carpeta contiene la correspondencia (oficios, marconigramas, informes, memorandos) tramitada entre el Ministerio de Gobierno (Despacho), la Gobernación de Antioquia, instituciones y particulares (Alcaldía de Medellín, Unión de Trabajadores de Antioquia (UTRAN), Ministerio de Agricultura, Asociación Colombiana Indigenista, Beneficencia de Antioquia, Concejo Municipal de Puerto Nare), durante agosto a diciembre de 1973. Esta documentación trata aspectos relacionados, generalmente, con informes poblacionales, legalidades sobre juegos de azar y solicitudes de intervención del gobierno referentes a: informe sobre la colaboración que ha prestado el Departamento de Antioquia al DANE, para la realización del Censo Nacional de Población y Vivienda; solicitud ante el INCORA para coordinar algunas metodologías para el adelanto de un programa a favor de las	1973	





		<p>comunidades indígena. Por otra parte, se encuentran situaciones de orden público relacionadas con casos de miseria que padece el municipio de Antioquia por la explotación de la gran oligarquía y el imperialismo Yanqui y la política antipopular del gobierno del Frente Nacional; denuncias por parte de la población del norte antioqueño por injustos atropellos por parte del Ejército Nacional; declaraciones de la población campesina afectada por la construcción del aeropuerto de Río Negro debido a que el Gobierno no les ha cancelado sus tierras; quejas sobre los graves atropellos que cometen los terratenientes contra la mayoría de campesinos colombianos y se encuentra informe emitido por la Asociación Colombiana Indigenista sobre las situaciones de tierras, educación, salubridad y medicamentos. Finalmente, aparecen algunos documentos normativos relativos a la resolución No. 018/1973 mediante la cual se resuelve protestar por la muerte violenta de un dirigente sindical y se solicita a las autoridades iniciar investigación; y resolución No. 019/1973, mediante la cual se solicita al Presidente de la República y al Concejo de Ministros el inmediato levantamiento del Estado de Sitio y el regreso al Estado del Derecho. Aparecen los nombres de: Roberto Arenas Bonilla (Ministro de Gobierno), Guillermo Mora Londoño (Alcalde de Medellín), Ignacio Betancur Campuzano (Gobernador de Antioquia), Francisco Avendaño (Presidente del Sindicato de Trabajadores de las Empresas Públicas de Medellín).</p>		
--	--	--	--	--



40	3	1-153	<p>Se encuentran situaciones de orden público como denuncias, huelgas, maltrato, entre otras, relacionadas con maltrato hacia los campesinos de Segovia, constantes quejas sobre intervención en política; solicitud para que se presente solución contra el problema de un sin número de invasiones a las fincas en el Municipio de Urao; reiteradas quejas por la brutal agresión ejercida por fuerzas policiales adscritas al F-2 contra un mitin de la Unión Nacional de Oposición (UNO); denuncia ante la Secretaría de Gobierno Departamental y ante el señor Gobernador de Envigado por numerosos hechos de parcialización política cometidos por el señor Alcalde del municipio. Finalmente se encuentran diferentes comunicaciones referentes a un informe de gestión rendido ante la población antioqueña por cierre de vigencia; consulta sobre la aplicación de sanciones contra diferentes anomalías como: compra de votos, retención de cédulas, entre otros; y solicitud de intervención por parte del Presidente de la república para que se controle el contrabando (cocaína, cigarrillos americanos, licores, electrodomésticos, porcelanas, armas de toda clase) desde el Puerto de Turbo a la ciudad de Medellín.</p>	1974
----	---	-------	---	------



41	1	1-130	<p>Esta carpeta contiene la correspondencia (oficios, marconigramas, informes, memorandos) tramitada entre el Ministerio de Gobierno (Despacho), la Gobernación de Antioquia, instituciones y particulares (Asociación Campesina Colombiana, Federación Agraria Nacional (FANAL), Banco Cafetero, Colegio de Médicos Veterinarios y de Zootecnistas de Antioquia), durante el segundo semestre de 1974. Esta documentación trata aspectos relacionados, generalmente, con situaciones de orden público como: huelgas, protestas, quejas, entre otras, referentes a denuncias por parte de los campesinos por el asesinato del ex secretario del Sindicato de Trabajadores Agropecuarios; huelga por parte de trabajadores campesinos por falta de pago de salarios y solicitud de reintegro a sus labores; solicitud de intervención por parte del Procurador General para que controle las quejas contra el Inspector de Policía de Jardín Tamaná-Cáceres, Antioquia, que está cometiendo toda clase de atropellos contra más de 400 familias campesinas. Por otra parte se encuentra un informe detallado que contiene un estudio de factibilidad, concepto sobre la significancia que tienen los programas de desarrollo y diversificación agropecuaria, proyecto de préstamo ante el Banco Cafetero para la aprobación de dinero con el fin de proceder a la adquisición de una empresa integrada de producción lechera y porcina. Finalmente, se encuentran temas normativos relacionados con: una resolución No. 004/1974 mediante la cual se solicita el alza del impuesto de producción de oro físico; proposición emitida por el Concejo Municipal de Puerto Berrio mediante la cual se declara la incapacidad administrativa demostrada por el señor Alcalde Municipal por el abandono total abandono de las obras públicas; y un informe sobre los Concejales elegidos para el período 1974 a 1976. Aparecen los nombres de: Misael Pastrana Borrero (Presidente de la República), Roberto Arenas Bonilla (Ministro de Gobierno), Ignacio Betancur Campuzano (Gobernador de Antioquia), Jesús Bernal Pinzón (Procurador General de la Nación), Helí Arambulo (Presidente de la Federación Agraria Nacional), Luis Guillermo Gómez (Gerente del Banco Cafetero), Cornelio Reyes (Ministro de Gobierno).</p>	1974
----	---	-------	---	------



41	2	1-211	<p>Esta carpeta contiene la correspondencia (oficios, marconigramas, informes, memorandos) tramitada entre el Ministerio de Gobierno (Despacho), la Gobernación de Antioquia, instituciones y particulares (Federación Agraria Nacional, Sindicato de Trabajadores Agropecuarios, Cárcel del Distrito Judicial, Alcaldía Municipio de el Retiro, Ministerio de Comunicaciones), durante enero a julio de 1975. En esta documentación se encuentra investigación contra el Alcalde del municipio de San Roque; solicitud para que el Presidente de la República estudie la posibilidad de rebajas de pena en la cárcel de Medellín con ocasión al Año Santo y se encuentran solicitudes administrativas como: auxilios y ayudas económicas para fines educativos; solicitud de intervención del Ministro de Gobierno para la instalación de energía, acueducto, construcción de hospitales, entre otros, en el municipio de Frontino; solicitud para nombramientos y provisión de cargos por falta de autoridad municipal. Por último aparece documentación donde se encuentran quejas en la que el Contralor Departamental resolvió impedir el desempeño de algunas funciones a los personeros municipales como la de vigilar y mantener el control en el gasto público; invasión de tierras en el municipio de San Roque; denuncias sobre el alza descontrolada de tarifas en el transporte sin autorización en el municipio de Barbosa; quejas por atropellos hacia los campesinos; control sobre el delito de abigeato; además se encuentra un acto administrativo como el decreto 1289 de 1965 por medio del cual se dictan unas disposiciones para mantener el orden público en todo el territorio nacional. Aparecen los nombres de: Alfonso López Michelsen (Presidente de la República), Cornelio Reyes (Ministro de Gobierno), Jaime R. Echavarría (Gobernador de Antioquia).</p>	1975	
41	3	1-281	<p>Esta carpeta contiene la correspondencia (oficios, marconigramas, informes, memorandos, memoriales) tramitada entre el Ministerio de Gobierno (Despacho), la Gobernación de Antioquia, instituciones y particulares (Sindicato de Trabajadores de Siderúrgica y Concejo Municipal Copacabana), durante agosto a diciembre de 1975 y enero a febrero de 1976. En esta documentación se encuentran solicitudes de</p>	1975	1976



intervención por parte del Ministro de Gobierno para que controle el desalojo de campesinos y garantice la protección a los trabajadores de las minas; se encuentra documentación administrativa sobre nombramientos, posesiones, destituciones, entre otras; informes sobre la situación política y administrativa del Municipio de Copacabana; informe al señor Gobernador sobre la situación actual de orden público en el Departamento de Antioquia; informe sobre el sector socio económico del Oriente y Norte de Antioquia y se encuentran diferentes solicitudes de auxilios de la nación para la construcción de vías, viviendas y otras obras públicas; relación de obras importantes para el desarrollo del municipio de Pueblo Rico e información para que los aportes oficiales correspondientes a las Juntas de Acción Comunal, se les entregue directamente a los Tesoreros de las Entidades favorecidas. Así mismo, encontramos reiteradas quejas para que se levante el Estado de Sitio porque atenta contra las libertades democráticas; constantes luchas por parte de trabajadores del Departamento de Antioquia para lograr los servicios médicos asistenciales, y reivindicaciones de tipo económico para algunos obreros y sus familias y se encuentran documentos de tipo normativo como la resolución No. 24/1975 mediante la cual se protesta por la actitud de un funcionario; proposición No. 53 emitida por el Concejo Municipal de Copacabana donde se pronuncian por la falta de gestión del Alcalde Municipal de Copacabana dejando de lado problemas de valorización, educación, plaza de mercado, urbanizaciones, entre otros; resolución No. 013/1975 mediante la cual se censura la conducta de del Alcalde de Copacabana y el decreto No. 00-32 de 1975 por medio del cual se convoca a sesiones extraordinarias para tratar temas de aprobación de presupuesto, proyectos, entre otros. Aparecen los nombres de: Alfonso López Michelsen (Presidente de la República), Cornelio Reyes (Ministro de Gobierno), Jaime R. Echavarría (Gobernador de Antioquia), Oscar Montoya Montoya (Gobernador de Antioquia), María Elena de Crovo (Ministra de Trabajo y Seguridad Social).



64	1	1-248	Denuncio penal contra el actual alcalde de Riosucio quien fue expulsado de la Policía Nacional por Bigamia y otros delitos .	1971	
64	2	1-178	Solicitud de intervención por parte del Ministro de Agricultura para la solución de los diferentes problemas que se presentan en el municipio de Carmen de Atrato contra los indígenas.	1972	
64	3	1-178	Esta carpeta contiene la correspondencia (oficios, marconigramas, informes, memorandos) tramitada entre el Ministerio de Gobierno (Despacho), y la Gobernación del Chocó, instituciones y particulares (Ministerio de Salud Pública, Ministerio de Obras Públicas, Instituto de Desarrollo de los Recursos Naturales (INDERENA), Campaña Nacional de Organización Campesina y la Sociedad de Mejoras Públicas de Quibdó), durante marzo a noviembre de 1972. En esta documentación se encuentra una solicitud por parte de la comunidad indígena ante el Ministro de Obras Públicas para que se proceda a la construcción de un canal sobre el río Atrato en el sitio de Arquía; solicitud de autorización ante el Ministro de Gobierno para la utilización de un crédito para invertirlos en la limpieza de cultivos de maíz en el Departamento del Chocó; solicitud ante el Ministro de Gobierno para que se proceda a la creación de una comisión de asuntos indígenas; solicitud suscrita por el Ministro de Gobierno mediante la cual pide autorización para el aprovechamiento forestal en la región de Arquía; solicitud al Presidente de la República para que se preste la solución al municipio de Riosucio por falta de construcción de escuelas, atención especial para los indígenas, falta del servicio de alcantarillado y energía. Por otra parte, se encuentra documentación normativa correspondiente a: resolución No. 04 de 1972 emitida por el Concejo Municipal de Pié de Pato mediante la cual se declara por segunda vez, persona no grata al señor Alcalde Municipal; resolución No. 001 de 1972 emitida por la Junta Municipal de Usuarios de Quibdó mediante la cual se resuelve protestar ante el Presidente de la república por los malos tratos contra los agricultores, decreto No. 483 de 1972 mediante el cual se crea un Organismo Asesor del Gobernador y Comités de Trabajo e información sobre un proyecto de ley en el que manifiesta	1972	qq



		<p>que los Alcaldes deben ser elegidos también por el voto popular como en los países desarrollados. Aparecen los nombres de: Abelardo Forero Benavides (Ministro de Gobierno), Jaime Valencia y Valencia (Jefe División Operativa de Asuntos Indígenas).</p>		
--	--	---	--	--





65	1	1-255	<p>Esta carpeta contiene la correspondencia (oficios, marconigramas, informes, memorandos) tramitada entre el Ministerio de Gobierno (Despacho), y la Gobernación del Chocó, instituciones y particulares (Contraloría Departamental, Ministerio de Educación Nacional, Dirección Liberal Nacional y la Asamblea Departamental del Chocó), durante 1973. En esta documentación se encuentra información mediante la cual se procederá a la construcción de una Escuela por parte de la Junta de Acción Comunal de Andagoya en un lote de propiedad de la Compañía Minera Chocó Pacífico; proyecto de ordenanza mediante el cual se levanta la suspensión del Municipio de San Rafael de Negua, se autorizan unas partidas para varias obras y un corregimiento; se encuentran denuncias ante los Ministros de Justicia y Gobierno por las irregularidades que se registran en el municipio de San José del Palmar por parte del Alcalde Municipal y el personal del Juzgado Promiscuo Municipal; denuncia por parte del Ministro de Gobierno acerca de la parcialidad política del Alcalde Municipal de Palmar-Chocó; quejas ante el Ministro de Gobierno por la suspensión del juego del Chance, debido a que este genera empleos y mejora la situación de alimentación, vestuario, vivienda, útiles escolares, entre otros. Por otra parte, se encuentra la proposición aprobada por la Honorable Asamblea Departamental del Chocó mediante el cual se pone el reconocimiento del progreso que la nación ha alcanzado y la resolución No. 979 de octubre de 1973 por medio de la cual se distribuyen unas becas dentro y fuera del Departamento. Aparecen los nombres de: Misael Pastrana Borrero (Presidente de la República), Roberto Arenas Bonilla (Ministro de Gobierno), Julio Cesar Turbay Ayala (Director Nacional del Liberalismo), Arturo Ferrer Carrasco (Asistente del Ministro de Gobierno).</p>	1973
----	---	-------	---	------



65	2	1-278	<p>Informe de gestión por parte del Gobernador en el que se relacionan los proyectos ejecutados y la situación actual del departamento (situación económica, inversiones, vías de comunicación, aeropuertos, carreteras, entre otros); informe emitido por la Gobernadora del Chocó mediante el cual relaciona el estado en que recibe el departamento (educación, empresa de licores, resguardo de rentas, fondo ganadero, lotería del Chocó, entre otros). También, se encuentra documentación de carácter normativo como: decreto No. 128 de 1974 mediante el cual se producen novedades en el ramo de Gobierno; decreto No. 373/1974 mediante el cual se constituye el Comité de Recepción del nuevo Gobernador del Chocó, decreto No. 404/1974 mediante el cual se crea el Comité de pro-damnificados de Riosucio y Juradó; acuerdo No. 8 de 1974 mediante el cual se resuelven las apelaciones interpuestas durante el escrutinio departamental del Chocó, se hace la declaración de elección de Senadores, Representantes, Diputados y Concejales del municipio de Bajo Baudó y se expiden las correspondientes credenciales y la circular dirigida a las Gobernaciones, Intendencia y Comisarias para que tengan control sobre las autoridades de policía para que se mantenga y conserve el orden público ante la creciente ola de invasiones a predios rurales.</p>	1974	
65	3	1-133	<p>Informe de comisión efectuado por el Gobierno Departamental mediante el cual se relacionan los problemas de invasión y orden público en todo el departamento; solicitud ante el Ministro de Gobierno para que se otorgue un auxilio y agilizar los trámites para la creación de una reserva indígena para la comunidad indígena del Río Capa; solicitud de intervención por parte del Ministro de Gobierno por los inconvenientes presentados por la Comunidad Indígena EMBERA debido a los altos costos de los artículos de consumo de primera necesidad que llegan de las afueras del municipio.</p>	1975	



66	1	1-234	Solicitudes ante el Ministerio de Gobierno sobre la protección a indígenas Cunas y Chocóes, vías de comunicación y adecuaciones del aeropuerto; solicitudes a la Junta Directiva del Incora, agilizar la creación de la zona de Reserva Indígena Caría en la zona de Tanela-Chocó y acta mediante la cual se encuentra la distribución de un millón de pesos donado por el Ministerio de Gobierno a los damnificados de Condoto. Aparecen los nombres de: Alfonso López Michelsen (Presidente de la República), Cornelio Reyes (Ministro de Gobierno), Doryla Perea de Moore (Gobernadora del Chocó), Humberto Salcedo Collante (Ministro de Obras Públicas).	1975	
66	2	1-198	Informe sobre la comisión al municipio de Juradó para estudiar la conveniencia de celebrar el contrato de explotación de maderas entre la Comunidad Indígena de los Embera y Maderas de Salaqui S.A. e información sobre el problema administrativo del Departamento del Chocó. Aparecen los nombres de: Alfonso López Michelsen (Presidente de la República), Cornelio Reyes (Ministro de Gobierno), Doryla Perea de Moore (Gobernadora del Chocó).	1976	

### 3.2 Explotación maderera:

Se incluyeron 3402 folios dentro del catálogo de los cuales fueron digitalizados 3361. El 90% de estos documentos se refieren de forma genérica al Darién.

#### Ingresos Documentales/Ministerio de Gobierno-Secretaría General

CAJA	CARP	FOLS	DESCRIPCIÓN	FECHA INICIAL	FECHA FINAL
------	------	------	-------------	---------------	-------------



57	3	1-195	Quejas por las complicaciones en las reclamaciones de los auxilios nacionales destinados a las juntas y por la situación de orden público; informe relacionado con el secuestro de un funcionario al servicio de la Comisión de Asuntos Indígenas en la Zona de Urabá; circular en donde se prohíbe hacer cualquier transacción de venta de maderas con los indígenas, debido a que su resguardo había sido constituido como reserva indígena.	1972	
----	---	-------	--	------	--

### Ingresos Documentales/Ministerio de Gobierno-Asuntos Indígenas

CAJA	CARP	FOLS	DESCRIPCIÓN	FECHA INICIAL	FECHA FINAL
83	3	1-204	Problemática por explotación maderera, autorizada por el Instituto de Desarrollo de los Recursos Naturales Renovables y del Ambiente (INDERENA) en la zona de Chitadó y Truandó, habitada por indígenas Embera.	1873	1875

### Ingresos Documentales/Ministerio de Gobierno-Despacho

CAJA	CARP	FOLS	DESCRIPCIÓN	FECHA INICIAL	FECHA FINAL
66	1	1-234	Informe sobre la comisión al municipio de Juradó para estudiar la conveniencia de celebrar el contrato de explotación de maderas entre la Comunidad Indígena de los Embera y Maderas de Salaqui S.A. e información sobre el problema administrativo del Departamento del Chocó. Aparecen los nombres de: Alfonso López Michelsen (Presidente de la República), Cornelio Reyes (Ministro de Gobierno), Doryla Perea de Moore (Gobernadora del Chocó).	1975	1976

### República/Ministerio de Fomento-Baldíos

CAJA	CARP	FOLS	DESCRIPCIÓN	FECHA INICIAL	FECHA FINAL
33		1-74	Concesión a la compañía del Darién para la explotación de bosques nacionales y minas en el golfo de Urabá.	1910	
32		75-84	Existencia de baldíos y bosques nacionales en el Chocó.	1909	



30		144-156	Informe de comisión visitadora a la intendencia del Chocó referente a: vías, cultivos, minas, caucho, tagua, industrias e inmigración.	1908	
29		339-241	Denuncia de destrucción de taguales.	1908	
27		280-281	Bosquejo de constitución de una compañía arrendataria de explotación de bosques en el Chocó.	1907	
26		451-454	Propuesta de explotación de bosques en Urabá y Chocó.	1906	
180	D.5	335-358	Justo José Denis consulta al Ministro de Agricultura y Comercio si individuos que tienen mejoras registradas tienen derecho a recolectar tagua, caucho y maderas dentro de sus fincas y alrededores .	1919	1920
183	D.5	224-311	Expediente sobre demarcación del resguardo indígena Cuna de Caimán Nuevo en la costa oriental del Golfo de Urabá / Datos sobre baldíos en el municipio de "El Espino" / Aclaración sobre sistemas de cultivo de colonos de Chigorodó en bosques considerados de reserva nacional.	1918	1921
186	D.6	171-207	Informe del Prefecto de la Provincia de Urabá sobre existencia de maderas preciosas y productos de exportación de los bosques de la región.	1921	1922

### 3.3 Carretera Panamericana:

Se incluyeron 339 folios dentro del catálogo de los cuales fueron digitalizados 123. Los documentos del siglo XX son técnicos, no mencionan población y los documentos coloniales son sobre la navegación del Atrato.

### Colonia/Caciques e indios

LEGAJO	DOCUMENTO	FOLIOS	DESCRIPCIÓN	FECHA INICIAL	FECHA FINAL
55	32	480-498	Indios Cunas: su asalto a embarcaciones en el río Atrato y Boca de Cacarica. Muertes y robos que hicieron en ellas. Expediente al respecto.	1810	
17	16	863-919	Vigía del Río Atrato: defensa contra indios Cunacunas.	1740	



32	48	437-454	Navegación del Río Atrato: consulta del Gobierno de Santafé a los comerciantes de Cartagena sobre dicha navegación, y respuesta que ellos dieron	1774	
38		773-801	Cierre del bajo atrato por contrabando e indios bravos.	1717	

### Ingresos Documentales/Ministerio de Obras Públicas y Transporte

LEGAJO	DOCUMENTO	FOLIOS	DESCRIPCIÓN	FECHA INICIAL	FECHA FINAL
28	212		Puente sobre el río León carretera palo de letras - río atrato - Medellín-Turbo.	1965	
23	241		Carretera palo de letras - río atrato - Medellín- Turbo.	1961	
13	115		Río Atrato, vías Sautata, chigorodo, salaqui, Riosucio, Mutatá.	1959	
11	95		Pavarandocito-Rio Sucio - Rio Salaqui.	1958	

### República/Ministerio de lo Interior

LEGAJO	DOCUMENTO	FOLIOS	DESCRIPCIÓN	FECHA INICIAL	FECHA FINAL
821	39	232-262	Trabajos para tonificaciones de las bocas del Atrato realizadas por los reos condenados a presidio en el Choco.	1832	

#### 3.4 Canal Interoceánico:

Se incluyeron 1353 folios dentro del catálogo de los cuales fueron digitalizados 1119:

### Ingresos Documentales/Ministerio de Gobierno-Secretaría General

CAJA	CARP	DESCRIPCIÓN	FECHA INICIAL	FECHA FINAL
------	------	-------------	---------------	-------------



25	4	10 boletines de prensa emitidos por el Servicio de Noticias de la Dirección de Información de la Presidencia de la República. La emisión de los boletines es diaria (servicio noticioso del día y de la tarde); se encuentran los números 1506 (mayo 19) al 1515 (mayo 31) En cada uno se relacionan los títulos de las noticias que se desarrollan al interior de los mismos. Entre los asuntos tratados en esta documentación se destacan: Proyecto de canal interoceánico a nivel del mar por la ruta Atrato - Truandó.	1967	1967
----	---	--	------	------

### Ingresos Documentales/Ministerio de Gobierno-Despacho

CAJA	CARP	FOLIOS	DESCRIPCIÓN	FECHA INICIAL	FECHA FINAL
64	3	1-160	En esta documentación se encuentra una solicitud por parte de la comunidad indígena ante el Ministro de Obras Públicas para que se proceda a la construcción de un canal sobre el río Atrato en el sitio de Arquía.	1972	1972

### República/Canal Interoceánico

TOMO	FOLIOS	DESCRIPCIÓN	FECHA INICIAL	FECHA FINAL
1	1-156	Canal interoceánico. Varias propuestas no aceptadas. Negociaciones seguidas en París por el señor doctor Francisco Martín, autorizado por el poder ejecutivo de la Confederación Granadina.	1859	1860
1	156-193	Canal del Darién. Contrato entre Ferdinand (Fernando) Barrot y Francisco Martín. Concesión de privilegio para abrir un canal interoceánico por el istmo del Darién, entre el Golfo de San Miguel y la Bahía de Caledonia.	1860	
1	194-290	Canal del Darién. Lucien Pierre de Puydt antes de venir a Bogotá. Contiene también un opúsculo manuscrito y dedicado al general Tomás Cipriano de Mosquera, titulado "El Istmo Americano".	1864	
1	291-359	Canal interoceánico. Propuesta del Ministerio de Relaciones Exteriores: Luciano de Puydt. Se dio cuenta al Senado de Plenipotenciarios.	1865	
1	360-386	Canal interoceánico. Propuesta del señor Luíz María Ruíz, apoderado del señor Daniel W. Teller de Nueva York	1860	
1	387-443	Canal interoceánico. Contrato Henry Duesbury: Concesión publicada en el Diario Oficial del 8 de julio.	1866	





1	444-454	Canal interoceánico. Contrato con el Señor Eustacio de la Torre Narvaez, apoderado del Señor Henry Duesbury.	1866	
1	455-559	Canal del Darién. Contrato: Carion y Valder, expediente de la negociación entablada en París por el consul general de Colombia, señor Eugenio Rampón.	1865	
1	560-638	Documentos relativos al Canal del Darién.	1866	
1	639-651	Instrucciones dadas al consul general de la Unión en París, señor Eugenio Rampón.	1865	
1	652-676	Canal interoceánico. Exploración Anthoín de Gorgoza, Gabriel de Vengoechea. Nota del Señor Eustacio Salgar, Ministro de los Estados Unidos de Colombia en Washington.	1867	
1	677-705	Canal interoceánico. Ejecución de la Ley del 27 de junio de 1866, improbando el contrato celebrado por el Poder Ejecutivo, el 25 de enero del mismo año con el señor apoderado de Henry Duesbury, dando bases para la concesión de un privilegio para la apertura de un canal interoceánico a través del istmo del Darién.	1866	1867
1	706-722	Canal interoceánico. Nota del señor Lucien Pierre de Puydt, al señor Anibal Galindo, encargado de los negocios de los Estados Unidos de Colombia. Traducción de una carta de Lucien Pierre de Puydt al general Tomás Cipriano de Mosquera, presidente de los Estados Unidos de Colombia.	1866	
1	723-822	Canal interoceánico. Correspondencia de la Legación Americana en Bogotá y del Ministerio de Colombia residente en París.	1868	
1	823-884	Canal interoceánico. Tratado para la construcción y arreglo de un Canal interoceánico a través del istmo de Panamá o del Darién.	1870	1884

## Mapoteca

MAPOTECA	REF.	DESCRIPCIÓN	FECHA
2	1328	Atrato-Truando. Departamento del Chocó, carta general elaborada por el Instituto Geográfico Agustín Codazzi.	1964
4	729	Canal de Panamá. Interoceanic ship canal, via the Atrato and the Truando rivers. Senate Ex. Doc. No. 9, 2, Sess 36 Congres. No. 1 Mapa físico del golfo de Urabá o del Darién.	pos 1800



4	730	Canal de Panamá. Interoceanic ship canal, via the Atrato and Truando rivers. Senate Ex. Doc. No. 9, 2, Sess. 36 Congress. I-II-III-IV. Cuatro gráficas con los niveles de ambos ríos.	pos 1800
4	731	Canal de Panamá. Interoceanic ship canal, via the Atrato and Truando rivers. Perfil de la ruta explorada y otro de la propuesta para el canal.	pos 1800
4	732	Canal de Panamá. Interoceanic ship canal, via the Atrato and Truando rivers. Senate Ex. Doc. No. 9, 2, Sess. 36 Congress. (No. III). Mapa físico del curso del río Atrato, en la parte de las confluencias del Truandó y Sucio.	pos 1800
4	733	Canal de Panamá. Interoceanic ship canal, via the Atrato and Truando rivers. Senate Ex. Doc. 9, 2, Sess. 36 Congress. (No. IV). Mapa físico de un tramo del río Truandó, llamado Las Lagunas.	pos 1800
4	734	Canal de Panamá. Interoceanic ship canal, via the Atrato and Truando rivers. Senate Ex. Doc. No. 9, 2, Sess. 36 Congress. Vº. Mapa físico de las palizadas y las lagunas del río Truandó.	pos 1800
4	735	Canal de Panamá. Interoceanic ship canal, via the Atrato and Truando rivers. Senate Ex. Doc. 9, 2, Sess. Congress. VIº. Mapa físico de las palizadas del río Truandó.	pos 1800
4	736	Canal de Panamá. Interoceanic ship canal, via the Atrato and Truando rivers. Senate Ex. Doc. 9, 2, Sess. 36 Congress. (VIIº). Mapa físico de un tramo del curso del río Truandó, en la confluencia del Salado y el campo de Caimán.	pos 1800
4	737	Canal de Panamá. Interoceanic ship canal, via the Atrato and Truando rivers. Senate Ex. Doc. 9, 2, Sess. 36 Congress. (VIIIº). Mapa físico de los ríos Truando y Nercua.	pos 1800
4	738	Canal de Panamá. Interoceanic ship canal, via the Atrato and Truando rivers. Senate Ex. Doc. 9, 2, Sess. 36 Congress. (VIIIº). Curva de nivel de los cursos de los ríos Nercua e Hingador.	pos 1800
4	739	Canal de Panamá. Interoceanic ship canal, via the Atrato and Truando rivers. Senate Ex. Doc. 9, 2, Sess. 36 Congress. (IXº). Mapa físico de los cursos de los ríos Nercua e Hingador.	pos 1800
4	740	Canal de Panamá. Interoceanic ship canal, via the Atrato and Truando. Senate Ex. Doc. No. 9, 2, Sess. 36 Congress. (No.) X-XI. Perfiles de las cordilleras y del valle del río Totumia.	pos 1800



4	741	Canal de Panamá. Interoceanic ship canal, via the Atrato and Truando. Senate (Senate Ex. Doc. 9, 2, Sess. 36 Congress). No. X. Mapa topográfico de la bahía de Humboldt y la desembocadura del río Totumia.	pos 1800
5	444	Mapa de la zona entre los ríos Atrato y Truandó, con indicación de la orografía, en el que una línea indica la dirección y condiciones del canal. General sketch of the survey for an interoceanic ship-canal near the isthmus of Darien, via the rivers Atrato and Truandó, made in accordance with the Act of Congress of March 3 <sup>o</sup> 1857 under the direction of the honorable secretaries of War and of the Navy, by lieutenant N. Micheler, topographer engineer. U.S.A assisted by messieurs A.C.V. Schott, J. de la Camp. Contiene: map of Central America, showing the routes proposed for an interoceanic ship-canal.	pos 1800
5	446	Mapa físico y político de América central, con las comunicaciones. Contiene: Mapa del istmo de Panamá y su ferrocarril, río San Juan de Nicaragua, proyecto de canal en el Atrato, el istmo de Tehuantepec y San Salvador y Honduras. H. Kiepert's neue Karte von Mittel America. A new map of central America, drawn with the help of all recent surveys and other itinerary materials hitherto published by H. Kiepert 1858. Berlin, D. Reimer. Engraved on stone by Ed. Kowitz. Printed by C. Monecke.	1858



#### 4. ESTRATEGIA PEDAGÓGICA

##### a. Objetivos:

###### General:

Hacer llegar a jóvenes de la comunidad de las comunidades afrodescendientes e indígenas del Bajo Atrato la documentación del AGN, que sirve para la recuperación de su memoria histórica en el marco de la ley de víctimas, dejando claro para qué les sirve.

###### Específicos:

- Explicar los conceptos básicos de ley de víctimas, memoria y archivos.
- Dejar clara la relación entre ley de víctimas memoria y archivos.
- Presentar la documentación que se encuentra en el AGN.
- Lograr una apropiación de los documentos por parte de los jóvenes de la comunidad.

##### b. Metodología:

La capacitación busca hacer llegar a jóvenes de las comunidades afrodescendientes e indígenas del Bajo Atrato la documentación del AGN, que sirve para la recuperación de su memoria histórica en el marco de la ley de víctimas, dejando claro para qué les sirve. Constará de dos grandes sesiones enfocadas a conocer relacionar e inferir, en cada una de ellas se presentarán los contenidos correspondientes, que serán afianzados por medio de preguntas puntuales que les harán pensar en la definición de cada uno de los conceptos vistos. Posteriormente los bloques se cerrarán con una actividad didáctica.

La primera parte estará enfocada a la recuperación de la memoria y la historia a partir de documentos del AGN. Se presentarán los contenidos referentes al concepto de memoria histórica y de archivo, que se afianzarán con preguntas puntuales que se harán simultáneamente con la presentación. Posteriormente se hará el taller ARCHIDO WEB; en el cual se dará a conocer esta herramienta y se le enseñará a las comunidades cómo se usa.

La segunda parte estará enfocada a entender la memoria y la historia en el contexto de la ley de víctimas. Al igual que en la primera parte, se presentarán los contenidos correspondientes y se harán preguntas concretas para afianzar lo aprendido. Se cerrará con una actividad enfocada a que la comunidad reconstruya algún hecho a partir de documentos del AGN, para esto se tienen tres propuestas que podrán realizarse dependiendo de la comunidad seleccionada y lo que se concerte con los líderes de las comunidades:

Propuesta 1: Con los documentos que se seleccionen que evidencien violación al DIH en la zona (la gran mayoría de ellos recortes de prensa de la oficina de



comunicaciones para derechos humanos de presidencia y otros del Ministerio de Gobierno, 1970-2000 aprox.), se haría una línea del tiempo en la que se irían ubicando todos estos hechos, que posteriormente se complementarían con otros de los que ellos tengan conocimiento. Teniendo esto, se preguntaría a ellos cuáles consideran que fueron las causas de todos estos hechos (posiblemente se lo atribuirán a la construcción del Canal Atrato Truandó, a la explotación maderera, a la carretera panamericana y a un nuevo proyecto de un ferrocarril). Los grandes hitos recientes de estos proyectos se pueden rastrear en los archivos de las páginas de El Tiempo y El Espectador y algunos pocos están acá mismo en documentos del AGN. Esta información se incluiría en la línea del tiempo y a partir de eso se haría un análisis identificando hasta qué punto si hay una relación entre las violaciones al DIH y los hechos con los que ellos creen están relacionados.

Propuesta 2: Se trabajaría con mapas de la zona en la misma escala, ploteados en acetatos. (Todos con la misma escala). En cada uno de los mapas se trabajaría una variable diferente: ubicar las comunidades, lugares en donde han ocurrido masacres, los diferentes proyectos del canal en sus diferentes épocas, ubicación de los diferentes grupos armados, rutas de narcotráfico, zonas de explotación maderera, zonas adjudicadas a Maderas del Darién, etc. Estos mapas serían construidos primero usando la información que dan los documentos y después complementando con información que ellos tengan. Una vez terminados los mapas, se superpondrían y se haría un análisis teniendo en cuenta cómo las diferentes variables afectan o hubieran afectado directa o indirectamente sus comunidades.

El siguiente cuadro puede guiar en la selección de los documentos específicos con los que se puede trabajar:

	Total Folios	Documentos para actividades	Notas
Canal Interoceánico	1353	Canal Interoceánico folios 317-320, 332-336, 359-360	<ul style="list-style-type: none"> <li>- Más de la mitad de la documentación se encuentra en inglés y francés.</li> <li>- Si bien la mayoría de los documentos son muy técnicos, se encuentran algunos fragmentos con descripciones de la zona y en general no hacen referencia a población alguna, salvo menciones muy breves a existencia de indios bravos.</li> </ul>



Carretera Panamericana	439		<p>-Los documentos del siglo XX son técnicos, no mencionan población.</p> <p>- Los documentos coloniales son sobre la navegación del Atrato, sin embargo por la letra y redacción no serían pertinentes para desarrollar actividades. Teniendo en cuenta esto, es pertinente incluirlos en la presentación en la parte en la que se les está contando qué documentos se han encontrado.</p>
Explotación Maderera	962	Asuntos indígenas, caja 96, carpeta 2, folio 159 y carpeta 3.	<p>- Se resaltan documentos en los que los Embera interceden por Maderas el Darién para que puedan explotar los bosques de la zona.</p>
Contexto Regional	8582	Asuntos indígenas, caja 50, carpeta 4, folios 48-51; caja 67, carpeta 2, folios 1-242; caja 84, carpeta 4, folios 1-262.	<p>-Se encuentran informes de atención a las diferentes comunidades de la zona, en especial las de Arquía, Cuti, Caimán Nuevo, Tanela y Cacarica.</p>
Violación al DIH	3402	Secretaría General, caja 80, carpeta 3, folios 1-55	<p>- Se seleccionaron los recortes de prensa de la documentación transferida por la oficina de comunicaciones de la Consejería para los Derechos Humanos de la Presidencia de la República, que son pertinentes para las actividades (este fondo no está incluido en los 3402 folios).</p> <p>- Se seleccionó un documento donde se acusa al cura de Unguía de tener nexos con grupos guerrilleros y estarlos promocionando a sus fieles.</p>
Total	14748		

Para cerrar se hace una socialización de los productos de cada uno de los grupos, donde se señalarán las dificultades que se presentaron en el desarrollo del ejercicio, las continuidades y rupturas encontradas entre mediados de siglo y hoy, y las relaciones entre la actividad realizada y los conceptos abordados en la presentación inicial.

### c. Contenidos de la presentación:

Recuperación de memoria histórica a partir de documentos del AGN

- ¿Qué entendemos por memoria?
- ¿Cómo se construye la memoria?
- ¿Qué es el AGN?
- ¿Qué es un archivo?



- ¿Cuál es el objetivo de un archivo?
- ¿Por qué nos sirven los archivos?
- Memoria y archivo
- ¿Qué tipo de documentos se pueden encontrar en el AGN?
- Presentación ARCHIDOC WEB y Negros y esclavos

Memoria histórica en la ley de víctimas.

- ¿Qué es la ley de víctimas?
- Tipos de reparaciones
- Enfoque diferencial
- Decreto 4635 de 2011
- Derechos territoriales
- Derecho a la consulta previa
- Derecho a la verdad
- Derecho a la justicia
- La memoria histórica en la reivindicación de derechos
- ¿Qué documentos se encontraron en el AGN para este proyecto?
- Taller trabajando con los documentos